
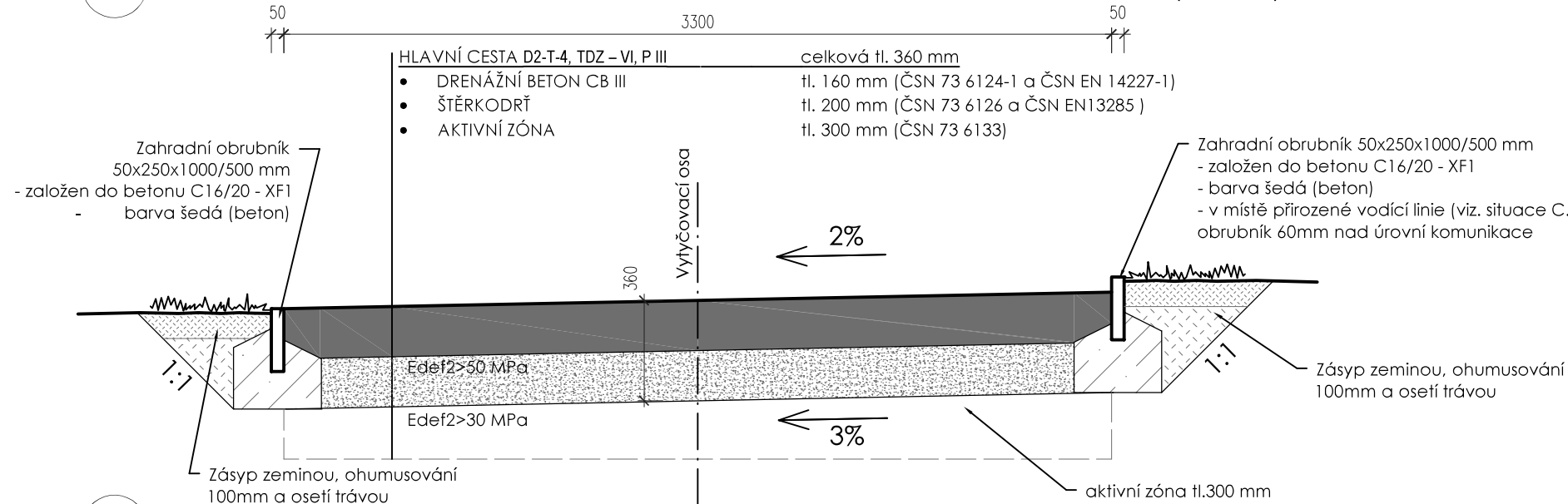


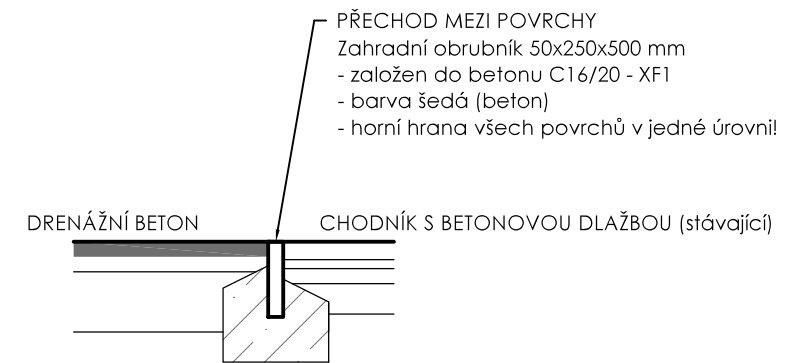
A VZOROVÝ PŘÍČNÝ ŘEZ - HLAVNÍ CESTA ŠÍŘKY 3,3m V MÍSTĚ ZÍDEK VYSOKÝCH 45cm



B VZOROVÝ PŘÍČNÝ ŘEZ - HLAVNÍ CESTA ŠÍŘKY 3,3m V MÍSTĚ ZÍDEK VYSOKÝCH 90cm (2x45 cm)



C VZOROVÝ PŘÍČNÝ ŘEZ - HLAVNÍ CESTA ŠÍŘKY 3,3m (obě severojižní cesty)

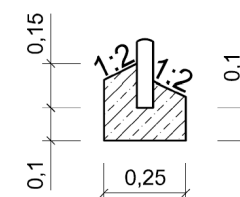


d1 DETAIL - hranice mezi novým povrchem a stávající dlažbou



d2 DETAIL - hranice ploch kolem stromu

zahradní obrubník 50x1000x250 mm



DETAIL - uložení obrubníku

Poznámka :
Aktivní zóna tl. 300mm výměna za zeminou vhodnou dle ČSN 73 6133 (v rámci realizace nutno ověřit dle skutečné zastižené situace podkladní zeminy na místě stavby)

**MÁNESOVY
SADY**

investor Statutární město Ústí nad Labem
Velká Hradební 2336/8
401 00 Ústí nad Labem
vypracoval Ing. arch. Jan Hrouda

**Jan Hrouda
architekt**

autorizovaný architekt ČKA 04619
Bezručova 803/4, 400 01 Ústí nad Labem
608 663 006 // arch.hrouda@gmail.com
www.janhrouda.cz

zakázka 054.2020
datum 09/2023
stupeň DPS

oddíl	SO.01	HLAVNÍ STAVEBNÍ OBJEKTY	měřítko	1:25
výkres	VZOROVÉ PŘÍČNÉ ŘEZY - HLAVNÍ CESTA ŠÍŘKY 3,3m, DETAILS		číslo výkresu	03